

Заходи наукової бібліотеки БНАУ до Дня Прапора та Незалежності України

ІНТЕРНЕТ-МАНДРИ ПО ЧУДОВИМ МІСЦЯМ

«Україна унікальна – Україна надзвичайна»



ОЛЕСЬ ГОНЧАР

*Красива наша Україна під ясними зорями. Ось
ясніють-світяться аж під небесами храми-
собори, а стежки-дороги пролягають до них із
українських просторів як живильні артерії
національного духу... Глибинними плесами
синіють тихі води, а в їхні свічада задивилося
небо, і зорі п'ють водицю з чистих джерел...*

ЗА МОТИВАМИ СТАТТІ ЯРЕМИ ГОЯНА "ДУМА ПРО УКРАЇНУ"

**Мати вроди, красо світова! Де ти береш такі
пишні барви, кольори блискучі? Який митець,
якою талановитою рукою наложив їх на тебе так
густо та рівно, так втішно та мило і покрив
зверху чарівним світом, наче золототканим
серпанком? Ой ви, малярі, на весь світ славетні!
ке мені вашу палітру й краски, пензлі й полотна!
Я буду малювати тебе, цяточко небесного раю,
невеличка крихотко краси світової!.. І ви,
кобзарі голосні, співаки пророчого слова! Дайте
мені того живого вогню, що ним ви пропікаєте
людські душі, чаруєте серце й здіймаєте цілий
рій думок та гадок, цілу вервечку пишних мрій у
заклопотаній голові людській! Бо не моїм
слабким голосом виявити мирові про той
закуток щастя, де краса світова побраталася з
тихим спокоєм, де чарівна врода заручилася з
незвичайним дивом!... Краю мій! родино моя!**

УРИВОК ІЗ ТВОРУ ПАНАСА МИРНОГО "СЕРЕД СТЕПІВ"



Українська природа... Така казкова, така тендітна...
Оспівана Шевченком, Франком, Лесею Українкою, і не лише
ними. Усі видатні українські письменники не могли не
звернути на неї уваги, вони милувались нею,
захоплювались, присвячували свої найкращі вірші.
Наша природа жива, неповторна і така багата. Де ще, у якій
державі на одній єдиній території співіснують поряд
такі різні степ і ліс, гори і море?

Український степ, розташований, в основному, на сході,
приваблює нас своєю суворістю, невибагливістю. Суха
ковила, що дивним і плинном стелиться біля наших ніг, світло-
зеленими хвилями в'ється по вітру. А навколо запашні
польові квіти, які всіма кольорами райдуги виблискують
серед зеленої травиці. Звичайно, неможливо знайти
український степ і без славнозвісних кам'яних «баб» —
вісників давніх часів. І поряд зі степом — багатий, шумливий,
сповнений таємниць ліс. На території нашої Батьківщини
існують поряд хвойний та листяний ліс. Неможливо
залишатись байдужим до його краси.
Запорошений снігом, крижаний, майже кришталевий ліс

узимку, сповнений ніжної весняної свіжості, ледве-ледве пробуджений ранньою весною, насичений тьмяним, душним ароматом і такий бажано прохолодний у літню спеку, і нарешті, трішки сумний осінню. І кожної пори року ліс по-своєму неповторний.

Гори: Кримські й Карпатські, вони не менш чарівні у своїй красі. Гірські масиви для людини завжди були чимось невідомим, таємничим.

Є на території нашої держави і моря: Азовське та Чорне. їх піщані узбережжя приваблюють до себе не лише мешканців нашої країни, а й величезну кількість іноземних туристів.


Природа України не лише неповторна, вона має лікувальні властивості. Важко знайти місце, де не був би розташований хоча б один санаторій чи лікувальний центр.

Наша природа дарує нам стільки добра й у відповідь потребує лише невеличкої турботи, хоча б частинку нашого люблячого серця, серця, сповненого поваги та вдячності. Це не багато. Лише тоді навколишній світ подарує нам усе, на що здатен, віддасть нам всі свої коштовні дарунки.



ВАШІЙ УВАЗІ ПРОПОНУЄТЬСЯ ДОБІРКА УНІКАЛЬНИХ І КРАСИВИХ МІСЦЬ УКРАЇНИ

Урочище Протіч <https://youtu.be/f62gPHjLpRY->
Відео



Миколаївська область, Первомайський район.

Майже упродовж 40 км Південний Буг тече Миколаївською областю у крутих кам'янистих берегах, утворюючи вузьку каньйоноподібну долину з величними гранітними скелями, порожнистим руслом, водоспадами та островами. Гранітно-степове Побужжя — це справжня гірська країна серед Українського степу.

Пороги Південного Бугу стали Меккою водних туристів. В урочищі Протіч розташована одна з найкращих в Європі природних трас водного слалому.

Синє озеро




Закарпатська область, Мукачівський район. Розташоване глибоко в лісі на відстані чотирьох кілометрів від села Синяк.

Озеро вулканічного походження, в ньому є 2 вирви — вважається, що це кратери давнього вулкана, заповнені водою. Його живить сірчане джерело. На плаваючих стеблах очерету осідає сірка. Вона надає синювато-блакитного відтінку воді, від чого й пішла назва. Вода в Синьому озері насичена сірководнем, тож у ній не водяться ні риби, ні земноводні, ні комахи.

Українська Венеція <https://youtu.be/HTmrXo8fOoE>

- Відео



Вилкове, Одеська область, Кілійський район

В Україні є багато унікальних і яскравих куточків і один із них – місто Вилкове, яке ще називають Українською Венецією за те, що розташоване на чисельних острівцях, між яких замість вулиць – канали з безліччю дивних містків. Кожного сезону Вилкове приваблює тисячі туристів – любителів водних видів спорту, рибної ловлі, та просто затишного відпочинку на природі посеред зелені дерев на заповідних берегах ріки Дунай.

Вилкове було засноване старовірами-липованами у місцевості де Дунай наближається до Чорного моря і тому зараз уся стара частина

міста знаходиться на воді, а біля кожного двору пришвартовано човна – звичайний засіб пересування місцевих жителів.

Уся дельта Дунаю - Дунайські плавні - являє собою лабіринт островів і проток між ними. Тут мешкають десятки видів рідкісних тварин і птахів, а природа навколо просто заворожує недоторканою, заповідною красою безкрайнього степу Бессарабії з плантаціями виноградників. Унікальність Дунайської дельти в тому, що вона є останньою на території цілої Європи живою дельтою, тобто дельтою, яка продовжує природньо розширюватися і зберігати свою багату флору і фауну.



Олешківські піски <https://youtu.be/mYnFjsu1ZDY>- Відео



Цюрупінський район , Херсонська область.

Олешківські піски є найбільшим піщаним масивом у Європі. Складаються із безмежних барханів (тутешні мешканці називають їх «кучугурами»), висотою близько 5 м, і негустою рослинністю...Знаходяться ці піски у Цюрупінському районі (стара назва Цюрупінська – Олешки) Херсонської області, за 30 км на схід від обласного центру. Дніпровські піски існували здавна, але Олешківська пустеля у нинішньому своєму вигляді з'явилися порівняно недавно: через випасання величезних отар овець у XIX ст., які знищили траву, звільнили піски, а вітрова ерозія дала їм можливість розширюватися. Стримують пустелю, яка в діаметрі має розмір близько 15 км, штучно насаджені густі ліси. За словами місцевих жителів, тут часто трапляються масштабні пожежі, оскільки ліс легко займається через погодні умови, а гасити полум'я важко, адже ліс був посаджений з точки зору науковців неправильно – занадто щільно.

Чорногора <https://youtu.be/GKhVWcEDnBw> - Відео



Чорногірський хребет - найвище і наймасивніше гірське пасмо Українських Карпат. Він займає центральне становище на всьому проміжку від Бескидів аж до Мармароських гір на півдні і входить одночасно до двох довших хребтів - Великого Вододільного хребта та Полонинського хребта. Природно, Чорногора займає провідне місце у списку кожного мандрівника, описана у численних книгах, часто згадується у народній творчості. Тут - неймовірні краєвиди, справжня знахідка для фотомитців! Район також цікавий унікальною, нетиповою для України природою, тут можна зустріти десятки червонокнижних рослин та тварин.

Сам хребет Чорногори складається з двох відокремлених частин. **Головна частина**, від Говерли до Попа Івана, лежить на вододілі Тиси і Пруту, а також слугує природним кордоном між Івано-Франківською та Закарпатською областями.

Менша західна частина хребта, від могутнього Петроса (2020м) до г.Шешул над с.Кваси, знаходиться цілком на території Рахівського району Закарпатської області. Вона відділена від головної частини

глибоким перевалом (т.зв. "перемичка") висотою всього лиш 1550 м.н.р.м. На Чорногорі розташовані усі шість вершин України з абсолютною висотою понад 2000м. Ось ці двотисячники у порядку їх розташування на хребті: Петрос (2020м), Говерла (2061м), Ребра (2001м), Гутин-Томнатик (2016м), Бребенескул (2036м) та Піп Іван (2020м). Всі двотисячники лежать на лінії хребта, за винятком Гутин-Томнатика, що являє собою короткий південний відріг.

Озеро Синевир <https://youtu.be/RKXtPWB8noM> - Відео



Міжгірський район Закарпатської області, в гірському масиві Внутрішні Горгани. https://youtu.be/VlLo_wk25iM - Відео

Озеро Синевир справедливо вважається найкоштовнішим природним скарбом однойменного Національного природного парку та однією з візитних карток Українських Карпат. Розташоване воно на висоті 989 м над рівнем моря. Синевирське озеро утворилося у

післяльодовиковий період, близько 10 тисяч років тому внаслідок перекриття річкової долини зсувами. Середня площа водного плеса становить 4-5 га, глибина озера – в середньому 8-10 м. Проте, місцями найбільші глибини Синевиру сягають 19-22 м. Це навіть більше, аніж в Азовському морі, найглибше місце якого – 14 м. Синевир живиться поверхневими та атмосферними водами, з озера витікає невеликий струмок (басейн р. Терєблї). Вода – слабомінералізована, чиста, прозора. Тут водиться три види форелі – озерна, райдужна та струмкова. Проте, скупатися у Синевирі вам не вдасться: окрім заборони, не дозволить ще й температура води, яка максимально нагрівається лише до 11-13°C. Краєвиди навколо водного дзеркала – надзвичайною мальовничі та величні. Стрімкі схили, вкриті струнками ялинами, вік яких сягає 140-160 років, спадають прямо до водної поверхні. Посередині ж озера розмістився, немов зіниця блакитного ока, невеликий острівцець площею усього кілька метрів. Звідси і народна назва Синевиру – Морське око.

Шацькі озера, озеро Світязь <https://youtu.be/1AbT7CfQw2A>



Волинська область

Озеро Світязь – найбільше та найглибше озеро природного походження в Україні. Світязь чимось схожий на море, у вітряну погоду хвилі тут досягають півтораметрової висоти...

Найкраща природна туристична прикраса Волині – озеро Світязь, що розташоване недалеко від смт Шацьк, центру відновленого у 1993 році району. Входить до складу Шацьких озер, групи з-понад 30 озер у північно-західній частині Любомльського району Волинської області, у межиріччі Прип'яті й Західного Бугу.

Шацькі озера – група з понад 30 озер у північно-західній частині Шацького району Волинської області, у межиріччі Прип'яті й Західного Бугу, поблизу смт **Шацьк**. **Шацькі озера** розташовані серед лісових масивів, де побудовано багато санаторіїв і таборів відпочинку.



Казковий яр <https://youtu.be/JBBrFdEq-10> - Відео



Київська область.

Біля дороги між Васильковом і селом Велика Бугаївка розташований один із сотні ярів Київщини, але завдяки своїй красі і чистоті він отримав назву "Казковий".

Площа ярів у Васильківському районі становить близько 416 гектарів, тобто цей невеличкий казковий яр не єдиний, а лише маленька частина розгалуженої яротворчої діяльності.

Висота його схилів доходить до десятка метрів, хоча на фото він і видається значно меншим.

Місце зачаровує своєю красою у першу половину літа, доки схили вкриті шовковистою зеленою травою. Виникає відчуття, ніби дивишся на незвичайні краєвиди з кінотрилогії "Володар Перснів" або на хвилиночку переносишся до Нової Зеландії.

Мальовничість і чистота казкового яру приваблює як фотографів, так і простих перехожих.

Водоспад Шипіт <https://youtu.be/raMHOcaEi6A> - Відео



Закарпатська область

Шипіт — водоспад в Українських Карпатах, на північних схилах гірського масиву Полонина Боржава, при підніжжі гори Гемби; гідрологічна пам'ятка природи місцевого значення. Розташований у неглибокій ущелині річки, у межах Міжгірського району Закарпатської області, приблизно за 10 км від залізничної станції Воловець, за 6 км від села Пилипець. Особливо багатоводний водоспад навесні, коли на схилах Гемби тануть сніги.

Водоспад Шипіт — одне з семи природних чудес України, найкрасивіший водоспад Закарпаття. Він причаровує своєю незвичайною природною красою. З підземного джерела на горі Великий Верх (1598м) починає свій шлях униз мальовничою ущелиною невеликий потічок. Падаючи численними мальовничими каскадами з 14-ти метрової висоти кришталево чиста вода розбивається об каміння утворюючи міради діамантових краплинок, що переливаються дивовижними барвами у променях карпатського сонця.

Соледарське озеро <https://youtu.be/aR-MQlyQzVw> - Відео



Донецька область, м. Соледарськ.

Маленьке озеро на місці соляної шахти є джерелом аномальних явищ. Місцеві дайвери встановили, що чим глибше спускатися на дно озера, тим більше піднімається температура його води. На поверхні вода зазвичай не прогрівається більше 20-25 °С, але на глибині 4-6 метрів температура піднімається до 30-40 °С, а ще глибше вода стає схожою на “рідке скло” і практично непрохідною для аквалангістів.

Відслонення богуславських гранітів
<https://youtu.be/9FXUp7wC2Ek> - Відео



Київська область, Богуславський район.

Це диво природи розташувалося вздовж річки Рось. На схилах її берегів стоять могутні, висотою близько 10-12 метрів, гранітні брили. Ці скелі дуже старі, що надає їм ще більшої цінності і таємничості.

Манявський водоспад <https://youtu.be/s8oB2m8Zl-o> - Відео



Івано-Франківська область, Богородчанський район.

Манявський водоспад — це один з найвищих водоспадів української частини Карпат. Вода річки Манявка струмує каскадами відразу з трьох водоспадів, разом вони досягають висоти близько 18 метрів. Зверху водоспаду є кілька невеликих уступів (1,5-2м), які нагадують зручні ванни.

Біля підніжжя Манявського водоспаду розташоване невеличке озерце. Ходять легенди, що вода в цьому озері має здатність омолодити будь-який організм.

Бакота <https://youtu.be/pgtVCemFR6U> - Відео



Хмельницька область, Кам'янець-Подільський район.

Бакота — затоплене містечко. Вперше згадується в літописі 1024 року. Перша згадка про скельний чоловічий монастир зафіксована у київській Книзі 1362 року, де той згадується як “давно існуючий” — у монастирських печерах люди ховались під час набігів татар.

Історія Бакоти закінчилася в 1981 році, коли під час будівництва Новодністровської ГЕС населення було виселене в сусідні міста, а сам населений пункт повністю затоплений водою. Що цікаво — середньорічна кількість тепла на 1 кв. м. тут рівнозначна ялтинській, оскільки скелі і ліси захищають узбережжя Дністра від північних повітряних потоків.

Крейдяні гори <https://youtu.be/8C1p5ITSc1Y> - Відео



Харківська область, Дворічанський район.

“Крейдяні гори” — довга гряда крейдяних пагорбів, що простягнулася на кілька десятків кілометрів у національному природному парку “Дворічанський”. Гори не дуже високі, і на них можна піднятися, тим паче, що краєвид тут відкривається неймовірний — долина річки Оскіл. Кожна гора має свій образ: одна нагадує вулкан, інша — голову індійця. Є навіть такі, що мають печери з довгими коридорами. Цим Дворічанські висоти нагадують Слов’яногірськ.

Джарилгач <https://youtu.be/aL36CBZJuHY> - Відео



Херсонська область, Скадовський район.

Найбільший острів України, який розташований неподалік курортних центрів Скадовськ та Лазурне — заповідна зона, велика кількість місцевої флори та фауни занесена в Червону Книгу України. На острові можна побачити благородних оленів, в прибережних чагарниках рогозу й очерету ховаються муфлони. На острові багато лисиць, оскільки на них ніхто спеціально не полює, і вони бігають навіть удень.

Острів — прекрасне місце для любителів “дикого” відпочинку. Ідеально чисте море, безлюдні піщані пляжі та практично повна відсутність людей.

Печера Оптимістична

<https://youtu.be/PQcweKa6X5M> - Відео



Тернопільська область, Борщівський район.

На території Тернопільщини розташована найбільша печера Європи та найбільша у світі гіпсова печера. Свою назву Оптимістична печера, відкрита у 1966 році, отримала через те, що скептично налаштовані колеги-спелеологи прозвали першовідкривачів “оптимістами”, оскільки не вірили у її розміри. Зараз фахівці нанесли на карту понад 240 км підземних ходів, однак печера досі до кінця не розвідана.

Вторинні мінеральні утворення в Оптимістичній мають велику не лише естетичну, але й наукову цінність. Деякі з них є дуже рідкісними, а деякі — унікальними і неповторними.

Буцький каньйон <https://youtu.be/isu1URLn8Mk> - Відео



Черкаська область, Маньківський район. <https://youtu.be/XjvLOd1V57s>

Живописний каньйон на річці Гірський Тікич. За красиві краєвиди це місце ще називають “Маленькою Швейцарією”. Саме тут була розташована перша гідроелектростанція, побудована на території України. Наразі залишились лише руїни ГЕС. Неподалік є і рукотворний водоспад Вир.



Деснянська оболонь https://youtu.be/EMA3J_nwssk - Відео



Чернігівська область.

Деснянська Оболонь — унікальний заповідний об'єкт із більш ніж трьома десятками річок. Деснянська Оболонь — це справжня знахідка для любителів риболовлі, адже тут налічується близько 35 видів риб, серед яких є і вельми цінні: сазани, соми, вугри, стерляді і марени.



Тунель кохання <https://youtu.be/guNV4coAL3I> - Відео



Клевань, Рівне

Чарівні романтичні куточки, що привертають людську увагу своєю природною красою і самобутністю, є в багатьох регіонах України. Але одним з найбільш популярних і дивовижних місць вважається Тунель кохання поблизу містечка Клевань на Рівненщині. 5-ти кілометровий зелений коридор, створений деревами, що вишикувались у арку ідеальної округлої форми, і залізничні рейки в ньому стали візитною карткою туристичної Волині, об'єктом постійного паломництва для закоханих пар і туристів. Їхати на прогулянку до тунелю можна в будь-яку пору року, але краще влітку чи восени, коли природа забарвлює листя в неймовірні кольори та відтінки, від зеленого до золотого і багряного. В тунелі спостерігається химерна гра світла й тіні, своєрідний натуральний ефект для фото, тому фотографи також люблять це місце.

Камінне Село <https://youtu.be/NI-04ehxsE> - Відео



Житомирська область, Олевський район.

Урочище є скупченням великих валунів, які займають близько 15 гектарів лісу, та є одним з найзагадковіших місць України. Існують дві гіпотези виникнення урочища. Згідно з однією, 20 тисяч років тому валуни були принесені льодовиком, за іншою — вони є залишками підніжжя древніх повністю зниклих гір, оголені льодовиком від ґрунтових нашарувань. Багато каменів обриси нагадують сільські будинки, тут є свій “майдан” зі “школою”, і навіть “церква”.




Буковинські водоспади <https://youtu.be/o5wBsRmUcbQ> - Відео



Чернівецька область, Путильський район.

У районі села Розтоки розташована одна з перлин Карпат — ландшафтний заказник “Буковинські водоспади”. Тут, трохи вбік від річки Черемош, за течією її притоки Смугарів, розташований цілий каскад водоспадів. Уздовж 2-х кілометрів змінюють один одного відразу сім водоспадів з різною потужністю і висотою — від 3 до 19 метрів.



Водоспад Бурбун <https://youtu.be/ozgtWn5ecWs> - Відео



Водоспад Бурбун - справжня прихована перлина Хмельниччини.

Дістатися сюди можливо лише приватним автотранспортом. Найближчий населений пункт - село Лисець (Дунаївський район), дорога у поганому стані але веде майже до самого водоспаду.

Водоспад Бурбун заввишки 5 метрів, розташований в каньйоні річки Бобрівка і спадає у мальовниче маленьке озеро.

Озеро оточене скелями і зеленою рослинністю, і саме за цією композицією сюди приїздять мандрівники. Вода чиста, має рідкісний для таких об'єктів бірюзовий відтінок, дуже прохолодна.

Ще донедавна місцина була невідома нікому, окрім місцевих жителів, але останнім часом набуває популярності.

Сюди їдуть відпочити, покупатися, насолодитися краєвидами. Біля водоспаду обладнано кілька дерев'яних лавок зі столами а над озером збудовано два невеличкі пірси.

Яблуня-колонія <https://youtu.be/YWeMVXIkWXE> - Відео



Сумська область, Кролевецький район.

На околиці міста Кролевець є унікальний об'єкт природно-заповідного фонду України — ботанічна пам'ятка природи “Яблуня-колонія”. Яблуня зростає у вигляді куща, який за площею займає близько 10 арів. У яблуні давно вже немає її первісного материнського стовбура, оскільки її вік — понад 200 років. Особливістю яблуні є її здатність до самостійного вкорінення гілками — коли один зі стовбурів відмирає, гілля нахиляється до землі і пускає коріння.

Мавринський майдан <https://youtu.be/aZAnomQMm9U> - Відео



Дніпропетровська область, Павлоградський район.

Мавринський майдан є комплексом валів, що мають правильну рельєфну форму. З висоти пташиного польоту майдан нагадує форму павука. У центрі цієї споруди розташоване насипне коло, в середину якого ведуть три “входи” та довгі хвилясті вали на зовнішній межі кола.

У день весняного рівнодення сонце заходить за горизонт якраз по центру однієї з западин — приблизно так само, як і у Стоунхенджі. Деякі вчені припускають, що степовий майдан є прадавньою обсерваторією.

Співочі тераси https://youtu.be/oJ4A_IDl5mU - Відео



Харківська область, Краснокутський район

«Співочими терасами» називають незвичайний фруктовий сад у вигляді великого амфітеатру. Цей амфітеарт під відкритим небом відомий своїми дивовижними акустичними властивостями. Справа в тому, що у цегляні стіни тут вмуровані спеціальні труби різної величини і з різних металів. Через них і проходить звук, створюючи особливий ефект. Тому складається враження, ніби самі тераси видають мелодії. Це архітектурна пам'ятка кінця XIX століття, з усіх боків обросла фруктовими деревами.

Лемурійське озеро <https://youtu.be/4eUKzKy318I> - Відео



Херсонська область, село Григорівка

Одне з найвідоміших рожевих озер України – Лемурійське. Знаходиться в Херсонській області, в селі Григорівка. Історія озера досить цікава, адже воно утворилося в наслідок людської діяльності. 26 серпня 1969 року на березі Сивашу впав радянський бомбардувальник, під час робіт рятувальники поглибили прірву та й зачепили водоносні горизонти. Згодом воронка наповнилася водою, яка була солоніша за ту, що у Сиваші. Місцеві називали озеро “Яма”, але потім воно отримало назву на честь міфічного континенту Лемурії.

Зараз на озері є мінімальна інфраструктура – душ та туалет. Поряд є джерела з грязями. Найкращий період відвідування Лемурійського озера – літо, адже в цю пору вода активно випаровується, в наслідок чого колір стає насиченішим.

Стільське городище

<https://youtu.be/pmgR8SnuqsI> - Відео



Львівська область, Миколаївський район.

Городище датується VIII-X століттям і було одним з центрів білих хорватів. “Велика Хорватія” згадується у книзі візантійського імператора Костянтина Багрянородного “Про управління імперією”. Місто на той час було просто велетенським: укріплена площа сягала понад 250 га, а довжина валів і оборонних стін — близько 10 км. Наприклад, Київ в епоху князя Ярослава Мудрого розташовувався на площі 60 га. Давнє місто було з’єднане з Дністром водним шляхом завдовжки 11 км.

Тернопільська Німеччина

<https://youtu.be/Mo5u2SL1X1k> - Відео



Тернопільська область.

Тернопільська область – своєрідна маленька Німеччина на території України. На особливу увагу заслуговує мальовниче містечко Заліщики, оточене з усіх боків річкою Дністром . З сушею його з'єднує невеликий місток.

Український «півострів» має площу 120 км. Крім гарної природи є на що подивитись і в самому містечку Заліщики. За часів польського протекторату в місті збудували старовинний костел, маєток Понятовських, церкву Св. Трійці.

Базальтові Стовпи

<https://youtu.be/HcxODqgNiGI> - Відео



Рівненська область, Костопільський район.

Геологічна пам'ятка природи — кам'яні стовпи, які місцями мають висоту у кількадесят метрів, каскадом спускаються до чаші, заповненої прозорою і від того неймовірно синьою водою.



Оконські джерела

<https://youtu.be/22eBQMmA9vM> - Відео



Волинська область, Маневицький район.

Майже в центрі озерця Окнище розташовані два потужні джерела карстових вод. Вода виходить з-під землі зі значним тиском, утворюючи на поверхні озера два куполоподібні фонтани. Температура води цілий рік однакова — майже 9°C, навіть у суворі зими озеро не замерзало. Особливістю води є те, що вона не піддається газуванню. З часом джерела утворили невелике озеро завглибшки 3 м і площею 0,5 га.



**ЯК В СЕРЦЯ ЛЮДСЬКОГО СПОЧИНКУ НЕМА, -
В ЗЕМНОЇ КРАСИ ВИХІДНИХ НЕ БУВАЄ.**

**Щоб довелося мандрувати –
Піти по рідній всій землі:
У кожне місто завітати,
У кожному побувати селі, -
То навіть би за сотню років
Цього б не встигли ми зробити:
Простори в нас такі широкі,
А міст і сіл – що не злічить!**

Марія Познанська





**Дякую за
увагу!!!**

Виконала :

Головченко О.О.

Відділ бібліотечно-інформаційних технологій

Наукова бібліотека БНАУ